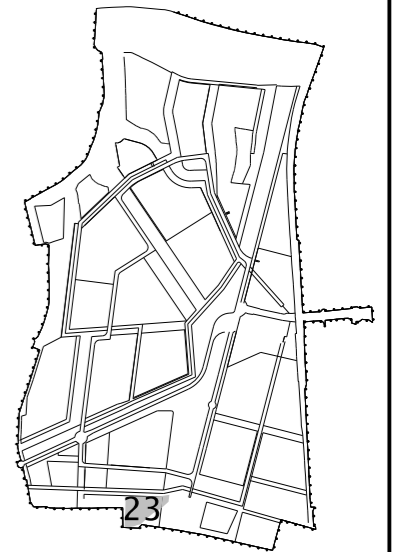


GRONDUITGIFTE

puntnr. X-as: Y-as :

Kavel 17

39	186138,205	439799,367
40	186138,284	439795,624
41	186138,358	439784,105
42	186138,097	439772,588
56	186100,644	439766,958
57	186099,627	439769,847
58	186097,615	439772,157
148	186118,299	439798,516



LEGENDA

038



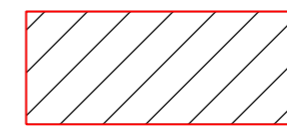
Puntnummer corresponderend met het Stedenbouwkundig MatenPlan (SMP)



Kadastrale grens

AF-4621

Kadastraal nummer



Te reserveren perceel



Indicatieve locatie lichtmasten



Eusebiusbuitensingel 53
Postbus 9200
6800 HA ARNHEM

www.arnhem.nl
gemeente@arnhem.nl
0900 - 1809

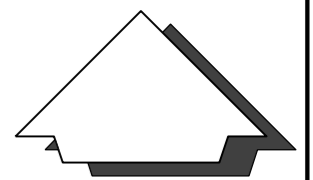
Project:

SCHUYTGRAAF

Onderdeel:

Veld 23 "Schuytse Bos", Kavel 17

Te reserveren percelen (deelperceel AF-3473)



Cluster:	Afdeling:	Getekend:	Goedgekeurd:	Datum uitgifte:	Status:
Openbare Ruimte	Ontwerp	SaalBe	Spalje	30.05.2022	CO
Formaat:	Schaal:	Documentcode:	Tekeningnummer:	Blad:	Aantal:
420 x 297 mm	1 : 500	2021-SI-00061.dgn	217	1	1