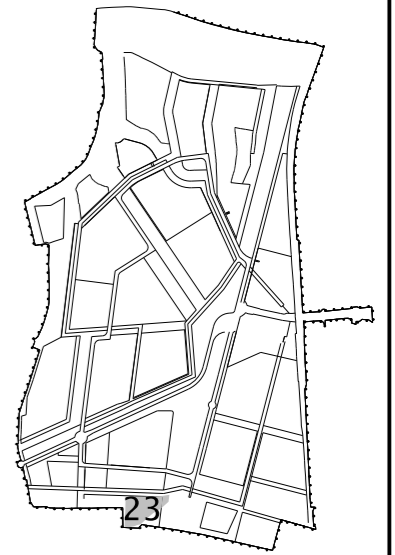




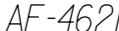
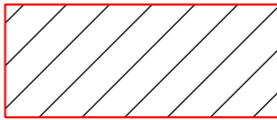

### GRONDUITGIFTE

puntr. X-as: Y-as :

Kavel 19		
29	186126,604	439701,087
30	186122,276	439697,904
31	186112,024	439689,445
32	186108,000	439685,668
33	186093,633	439733,634
34	186095,669	439736,422
35	186098,705	439738,067
36	186105,547	439739,905
37	186112,431	439741,574



### LEGENDA

-  038 Puntnummer corresponderend met het Stedenbouwkundig MatenPlan (SMP)
-  Kadastrale grens
-  Kadastraal nummer
-  Te reserveren perceel
-  Indicatieve locatie lichtmasten



Eusebiusbuitensingel 53  
Postbus 9200  
6800 HA ARNHEM

[www.arnhem.nl](http://www.arnhem.nl)  
[gemeente@arnhem.nl](mailto:gemeente@arnhem.nl)  
0900 - 1809

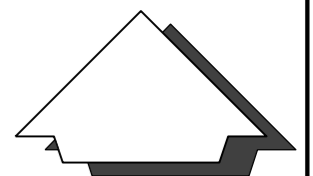
Project:

**SCHUYTGRAAF**

Onderdeel:

Veld 23 "Schuytse Bos", Kavel 19

Te reserveren percelen (deelperceel AF-0205 en AF-3473)



Cluster:	Afdeling:	Getekend:	Goedgekeurd:	Datum uitgifte:	Status:
Openbare Ruimte	Ontwerp	SaalBe	Spalje	30.05.2022	CO
Formaat:	Schaal:	Documentcode:	Tekeningnummer:	Blad:	Aantal:
420 x 297 mm	1 : 500	2021-SI-00061.dgn	219	1	1