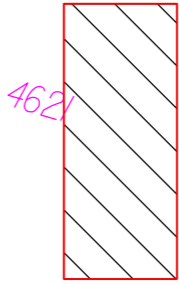


Veld 26/27,
kavel 01
ca. 391 m2

LEGENDA

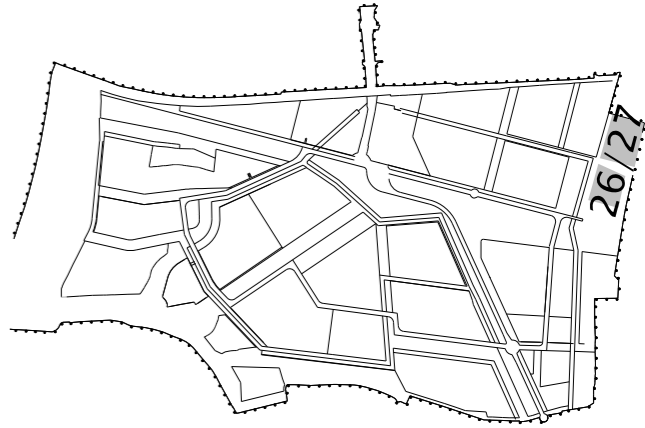
- 038 ○ Puntnummer corresponderend met het Stedenbouwkundig MatenPlan (SMP)
- 9.37+ VP 9.60+ Ontwerphoogte openbare ruimte
- Indicatieve vloerpeilhoogte
- Kadastrale grens
- Kadastraal nummer



Te reserveren perceel

GRONDUITGIFTE

Puntnr	X-as	Y-as
Veld 26/27, Kavel 01		
021	186535.613	439720.627
026	186528.466	439695.520
100	186550.040	439716.521
101	186542.893	439691.413

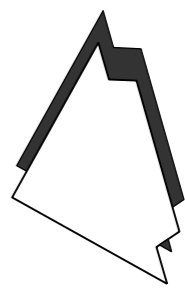


Eusebiusbuitensingel 53
Postbus 9200
6800 HA ARNHEM

www arnhem.nl
gemeente@arnhem.nl
0900 - 1809

Project:

SCHUYTGRAAF



Onderdeel:
Veld 26 + 27 "Bloesemtuin" Kavel 01
Te reserveren perceel (deelperceel 3192)

Cluster:	Afdeling:	Getekend:	Goedgekeurd:	Datum uitgifte:	Status:
Openbare Ruimte	Ontwerp	SaalBe	JongAb	07.04.2026	CO
Formaat:	Schaal:	Documentcode:	Tekeningnummer:	Blad:	Aantal:
297x421 mm	1 : 200	2025-SI-00078.dgn	203	1	1