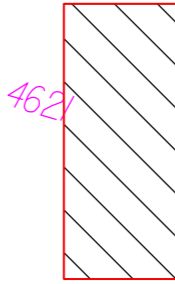


Veld 26/27,  
kavel 02  
ca. 391 m<sup>2</sup>

### LEGENDA

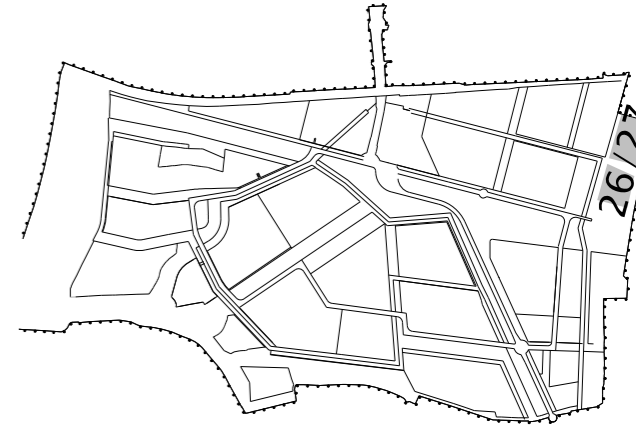
- 038 Puntnummer corresponderend met het Stedenbouwkundig MatenPlan (SMP)
- 9.37+ Ontwerphoogte openbare ruimte
- VP 9.60+ Indicatieve vloerpeilhoogte
- Kadastrale grens
- Kadastraal nummer



Te reserveren perceel

### GRONDUITGIFTE

Puntnr	X-as	Y-as
Veld 26/27 - Kavel 02		
100	186550.040	439716.521
101	186542.893	439691.413
102	186564.467	439712.414
103	186557.320	439687.306

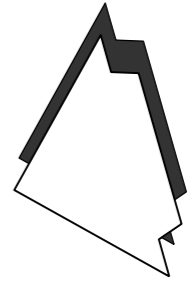


Eusebiusbuitensingel 53  
Postbus 9200  
6800 HA ARNHEM

www.arnhem.nl  
gemeente@arnhem.nl  
0900 - 1809

Project:

## SCHUYTGRAAF



Onderdeel:  
**Veld 26 + 27 "Bloesemtun" Kavel 02**  
**Te reserveren perceel (deelperceel 3192)**

Cluster:	Afdeling:	Getekend:	Goedgekeurd:	Datum uitgifte:	Status:
Openbare Ruimte	Ontwerp	SaalBe	JongAb	07.04.2026	CO
Formaat:	Schaal:	Documentcode:	Tekeningnummer:	Blad:	Aantal:
297x421 mm	1 : 200	2025-SI-00078.dgn	204	1	1