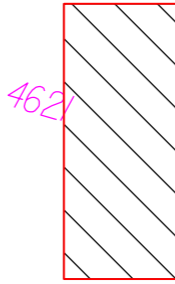


Veld 26/27,
kavel 04
ca. 421 m2

LEGENDA

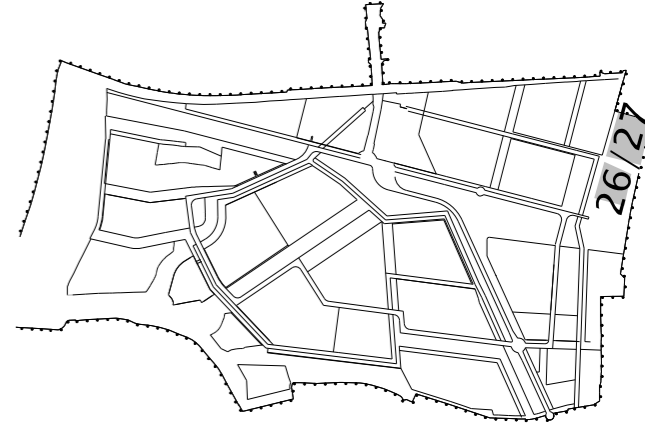
- 038 ○ Puntnummer corresponderend met het Stedenbouwkundig MatenPlan (SMP)
- 9.37+ VP 9.60+ Ontwerphoogte openbare ruimte
- Indicatieve vloerpeilhoogte
- Kadastrale grens
- Kadastraal nummer



Te reserveren perceel

GRONDUITGIFTE

Puntnr	X-as	Y-as
Veld 26/27, Kavel 04		
022	186596.358	439703.336
023	186585.364	439679.323
104	186578.894	439708.307
105	186571.746	439683.199

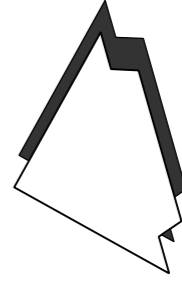


Eusebiusbuitensingel 53
Postbus 9200
6800 HA ARNHEM

www arnhem.nl
gemeente@arnhem.nl
0900 - 1809

Project:

SCHUYTGRAAF



Onderdeel:
Veld 26 + 27 "Bloesemtuin" Kavel 04
Te reserveren perceel (deelperceel 3192)

Cluster:	Afdeling:	Getekend:	Goedgekeurd:	Datum uitgifte:	Status:
Openbare Ruimte	Ontwerp	SaalBe	JongAb	07.04.2026	CO
Formaat:	Schaal:	Documentcode:	Tekeningnummer:	Blad:	Aantal:
297x421 mm	1 : 200	2025-SI-00078.dgn	206	1	1