

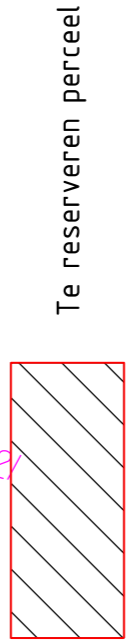
Veld 26/27,
kavel 06
ca. 348 m²

LEGENDA

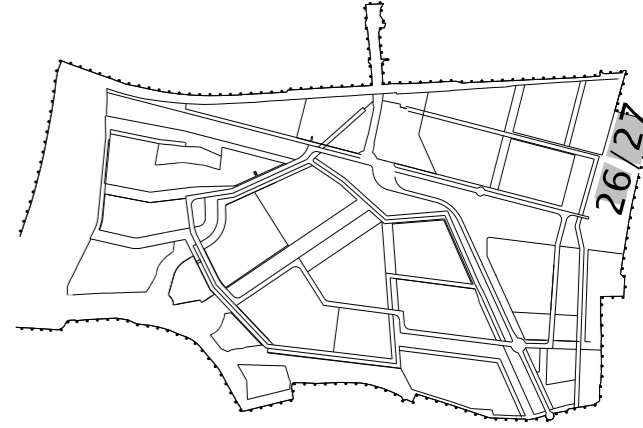
- 038 ○ Puntnummer corresponderend met het Stedenbouwkundig MatenPlan (SMP)
- 9.37+ Ontwerphoogte openbare ruimte
- VP 9.60+ Indicatieve vloerpeilhoogte
- Kadastrale grens
- Kadastraal nummer

GRONDUITGIFTE

Puntnr	X-as	Y-as
Veld 26/27, Kavel 06		
106	186393.162	439641.016
107	186422.412	439632.690
108	186390.284	439629.878
109	186419.263	439621.629



Te reserveren perceel



Eusebiusbuitensingel 53
Postbus 9200
6800 HA ARNHEM

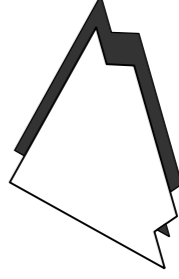
www arnhem.nl
gemeente@arnhem.nl
0900 - 1809

Project:

SCHUYTGRAAF

Onderdeel:

Veld 26 + 27 "Bloesemtuin" Kavel 06
Te reserveren perceel (deelperceel 3192)



Cluster:	Afdeling:	Getekend:	Goedgekeurd:	Datum uitgifte:	Status:
Openbare Ruimte	Ontwerp	SaalBe	JongAb	13.04.2026	CO
Formaat:	Schaal:	Documentcode:	Tekeningnummer:	Blad:	Aantal:
297x421 mm	1 : 200	2025-SI-00078.dgn	208	1	1