






punt	X-coord	Y-coord
10	190214.792	439823.632
11	190240.952	439808.947
13	190207.450	439810.552
14	190233.610	439795.867

## LEGENDA

-  Puntnummer corresponderend met het Stedenbouwkundig MatenPlan (SMP)
-  Kadastrale grens
-  Kadastraal nummer
-  Te reserveren perceel
-  Indicatieve locatie lichtmasten



Eusebiusbuitensingel 53  
Postbus 9200  
6800 HA ARNHEM

www.arnhem.nl  
gemeente@arnhem.nl  
0800 - 1809

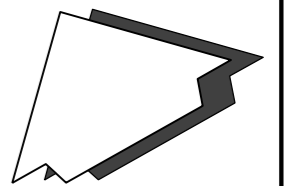
Project:

**GAARDENHAGE**

Onderdeel:

Kersenbuurt, kavel 07

Te reserveren percelen (deelperceel 875)



Cluster:	Afdeling:	Getekend:	Goedgekeurd:	Datum uitgifte:	Status:
Openbare Ruimte	Ontwerp	SaalBe	Spalje	12.01.2024	con
Formaat:	Schaal:	Documentcode:	Tekeningnummer:	Blad:	Aantal:
297x421 mm	1 : 500	2024-SI-00016.dgn	207	1	1