





Legenda

-  Spoorbaan
-  Wegen
-  Fietspaden
-  Wandelpaden
-  Recreatiepaden



-  Bushalte
-  Treinstation Arnhem-Zuid
-  Wijkplaattegrond
-  Tankstation

-  AV - Archeologisch Veld (park)
-  WC - Winkelcentrum
-  ZC - Zorgcentrum
-  AIS - Arnhemse Internationale School
-  HWC - Hulp Warmte Centrale
-  P - Projectpunt gemeente Arnhem

Disclaimer: Deze gebiedskaart is met zorg samengesteld, desondanks moeten wij een voorbehoud maken voor (kleine) afwijkingen en/of wijzigingen. De kaart is bedoeld om een indruk te geven van Schuytgraaf. Hier kunnen geen rechten aan worden ontleend.



Centrum Arnhem  
Ontsluiting A325

N 837  
Ontsluiting A50

Golfbaan  
Landgoed  
Welderen

Lingezege